






<b>Arbeitsauftrag:</b> 	Die Schüler erforschen ihren Schulweg nach Wegweisern und Besonderheiten und zeichnen ihn anschliessend auf.
<b>Ziel:</b> 	Die Schüler nehmen ihren Schulweg wahr und machen erste Raumerfahrungen indem sie ihn aufzeichnen. Sie setzen sich mit Strecken und Distanzen auseinander.
<b>Material:</b> 	Zeichenmaterial
<b>Sozialform:</b> 	Einzelarbeit
<b>Zeit:</b> 	30 Minuten

## Zusätzliche Informationen

- Den Wohnort mit [www.maps.google.ch](http://www.maps.google.ch) suchen.

## Weiterführende Ideen

- Den eigenen Plan mit jenem aus dem Computer vergleichen und die besonderen Markzeichen des Schulweges übertragen.
- Auf einem Ortsplan die Häuser der Kinder suchen und markieren.
- Die Länge des Schulweges mit einem Messrad messen und sie nach Distanzen in einer Tabelle ordnen.



Aufgabe:

1. Achte dich auf deinem Schulweg auf Schilder, Strassenkreuzungen, besondere Gebäude, Brunnen und andere dir wichtige Dinge.
2. Zeichne deinen Schulweg auf dieses Blatt.

A large, empty rectangular box with a thin black border, occupying the central and lower portion of the page. It is intended for the student to draw their school route.